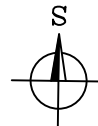




Výstavba PZS přejezdu P3916 v km 16,839 trati Studenec - Křižanov



LEGENDA

SO 26-10-01 Železniční svršek	STÁVAJÍCÍ OSA KOLEJE (ZAMĚŘENO)	
	SMĚROVÁ A VÝŠKOVÁ ÚPRAVA	
	NAVRŽENÁ OSA KOLEJE (NOVÝ SVRŠEK)	
	NAVRŽ. SMĚROVÉ POSUNY (m)	0,018 (posun na tu stranu kde je hodnota menší)

SO 26-11-01 Železniční spodek NAVRŽENÁ SANACE ŽELEZNIČ.SPODKU -----











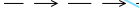


SO 26-86-01 Napájení PZS P3916 NAVRŽENÁ KABELOVÁ TRASA

SO 26-86-01 Napájení PZS P3916 NAVRŽENÁ KABELOVÁ TRASA

HRANICE POZEMKU DRÁHY (SŽ, s.o.)

HRANICE POZEMKU KN

LEGENDA STÁVAJÍCÍCH INŽ.SÍTÍ :

	SPRÁVA ŽELEZNIC, SSŽT
	SPRÁVA ŽELEZNIC, SEE
	ČD Telematika
	CETIN - KABELOVÉ TRASY
	EON - VN, VVN VEDENÍ ZEMNÍ
	EON - NN VEDENÍ ZEMNÍ
	VAS - VODOVOD
	PRVNÍ TELEFONNÍ VAS - KANALIZACE
	KANALIZACE (MIMO VAS)
	VODOVOD (MIMO VAS)
	STL PLYN (GASNET)
	NEJ, CZ
	SITEL (Telia Carrier)

bezejmenný tok, IDVT 10203667, PMO

IDVT vodní linie	Název vodní linie	Správce	Km od	Km do	X tok/kabel.trasa	Y tok/kabel.trasa
10203667	bezejmenný tok	Povodí Moravy, s.p.	0.0000	0.5170	-643106,264	-1142082,55

bezejmenný tok, IDVT 10190062, PMC

IDVT vodní linie	Název vodní linie	Správce	Km od	Km do	X tok/kabel.trasa	Y tok/kabel.trasa
10190062	bezejmenný tok	Povodí Moravy, s.p.	0.0000	0.1020	-643385.3810	-1142167.6220

Orientační schéma:




Ministerstvo dopravy
Státní fond dopravní
infrastruktury

Razítko oprávněné osoby:

Podpis:

Datum:

Revize:	Datum:	Popis:	Kontroloval:
000	15.4.2021	Definitivní odevzdání dokumentace	Radek Kverek, DIS
P001	02.2021	Dokumentace k připomínkám	Radek Kverek, DIS

Stavebník/Investor:	Správa železnic, státní organizace	
Adresa:	Dlážděná 1003/7, 110 00 Praha 1	
Zástupce investora:	Stavební správa východ	
Adresa:	Nerudova 773/1, 779 00 Olomouc	

Zhotovitel stavby:	DMC Havlíčkův Brod s.r.o.		
Adresa:	Průmyslová 941, 580 01 Havlíčkův Brod		
Kontakt:	T: +420 569 400 513 E: blaha@dmchb.cz		
Zhotovitel objektu:	DMC Havlíčkův Brod s.r.o.		
Adresa:	Průmyslová 941, 580 01 Havlíčkův Brod		
Kontakt:	T: +420 569 400 513 E: blaha@dmchb.cz		
Hlavní projektant (HIP): Ing. Pavel Bláha	Specialista: [Specialista]	Odpovědný projektant: Ing. Pavel Bláha	Zpracovatel: Ing. Pavel Bláha

Název stavby/akce:		Výstavba PZS přejezdu P3916 v km 16,839 trati Studenec - Křižanov										Označení (S-kód): S621900240 Označení zhotovitele: Č.zak. 20058	
Název části:		Situační výkresy										Označení části:	
Název objektu:		-										Označení objektu/komplexu:	
Název přílohy:		Koordinační situace										Číslo přílohy:	
Název dílčí části přílohy:		od km 16,100 - do km 16,700										2. 103	
Kraj:		Katastrální území:										TUDU:	
Vysočina		Oslavička (708011)										1261 06	
Stupeň dokumentace:		Datum zpracování:				Formáty:				Měřítko:			
DSP-PDPS		02.2021				5 x A4				1:1000			
S-kód: S 6 2 1 9 0 0 2 4 0		Stupeň dokumentace: Část:				Objekt:				Podobjekt:			
(Prostor pro další informace)		0 2 1 0 1				X X X X X X X X X X				X X X X X X X X X X			
Příloha:		2				X X X X X X X X X X				X X X X X X X X X X			
Revize:		0				X X X X X X X X X X				X X X X X X X X X X			

S-kód:	Stupeň dokumentácie:	Časť:	Objekt:	Podobjekt:	Příloha:	Revize:
6 2 1 9 0 0 2 4 0	D S P X	C 2 1 0 1	X X X X X X X X X X	X X	X	X X X X P 0
[Prostor pro další informace]						